

長崎地圖

Welcome to Nagasaki

歡迎來到長崎



長崎市

觀光指南


- 長崎市諮詢熱線
☎095-825-5175 (外國遊客專用)
◇對應中文(簡體字、繁體字)、英文、韓文
◇能便捷地得到多國語言的旅行信息!
◇8:00-20:00/全年無休
◇電話問訊中心HP(多國語言對應)
<http://www.city.nagasaki.lg.jp:8080/inbound>
- 綜合觀光問訊處(JR長崎車站)(D-6) ☎095-823-3631 (8:00-20:00)
◇有英文對應




免費的Wi-Fi區域

- 長崎港松枝國際候船碼頭(C-8)
- 長崎巴士總站1F(D-7) ※CORASU設置場所
- 長崎 Bus Terminal酒店大廳(D-7)
- COCOWALK2樓/1樓公車總站(C-4)

※CORASU是一種透過觸控螢幕就可訪問到必要的有關長崎映像和訊息的媒體。
◇顯示觀光、交通、購物、美食等訊息
◇對應中文(簡體字、繁體字)、英文、韓文、日文
◇CORASU附近可透過智慧型手機連接Wi-Fi網路。



ATM

以下的ATM可以利用海外發行的信用卡

ATM	設置場所	地圖凡例
郵貯銀行ATM	郵局	
SEVEN銀行ATM	7-11(便利商店)	

緊急情況時

- 警察 ☎110
- 火警/急救 ☎119

●ATM相關欄
<http://www.jnto.go.jp/eng/arrange/essential/money.html>

路面電車

路面電車路線圖

系統	顏色區分	乘車區間(經由)
1	赤迫	赤迫-(大波止)-正覺寺下
3	赤迫	赤迫-(櫻町)-壺茶屋
4	正覺寺下	正覺寺下-(西浜町)-壺茶屋
5	石橋	石橋-(西浜町)-壺茶屋

◎在「裝訂」轉乘時可拿到轉乘票。

電車費用【全區間均一票價】

〈一次〉
大人 120日圓 小孩 60日圓
〈一日乘車票〉
大人 500日圓 小孩 250日圓

◎路面電車所有的路線可一整天自由乘車
◎綜合觀光詢問處等(JR長崎車站內)及市內主要住宿設施等有販售。在電車裡沒有販售。

搭乘路面電車的方法

請由後門上車 按下車鈴 將運費投入收費箱

◎收錢箱不找零錢
◎可兌換零錢(5千日元、1萬日元的紙鈔無法找零)



線路一覽

◆和平線路

長崎車站 (D-6) → 和平公園 (C-2) → 浦上天主堂 (C-2) → 國立長崎原子彈受害者追悼和平祈念館 (C-2) → 長崎車站 (D-6)

◆歷史線路

長崎車站 (D-6) → 荷蘭坡 (D-6) → 孔子廟·中國歷代博物館 (D-6) → 長崎車站 (D-6)

◆中國文化·購物線路

長崎車站 (D-6) → 眼鏡橋 (E-6) → 興福寺 (F-6) → 崇福寺 (F-7) → 浜町商店街 (E-7) → 長崎車站 (D-6)

※各線路所需時間均為3到4小時左右

廣範圍交通提示

◆搭乘高速巴士

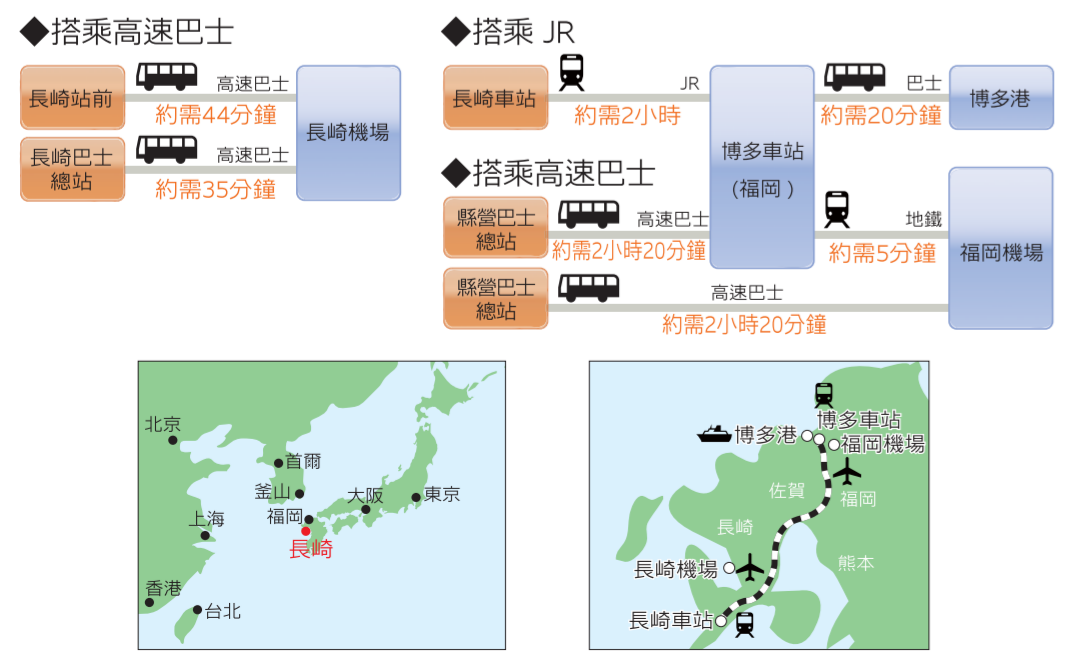
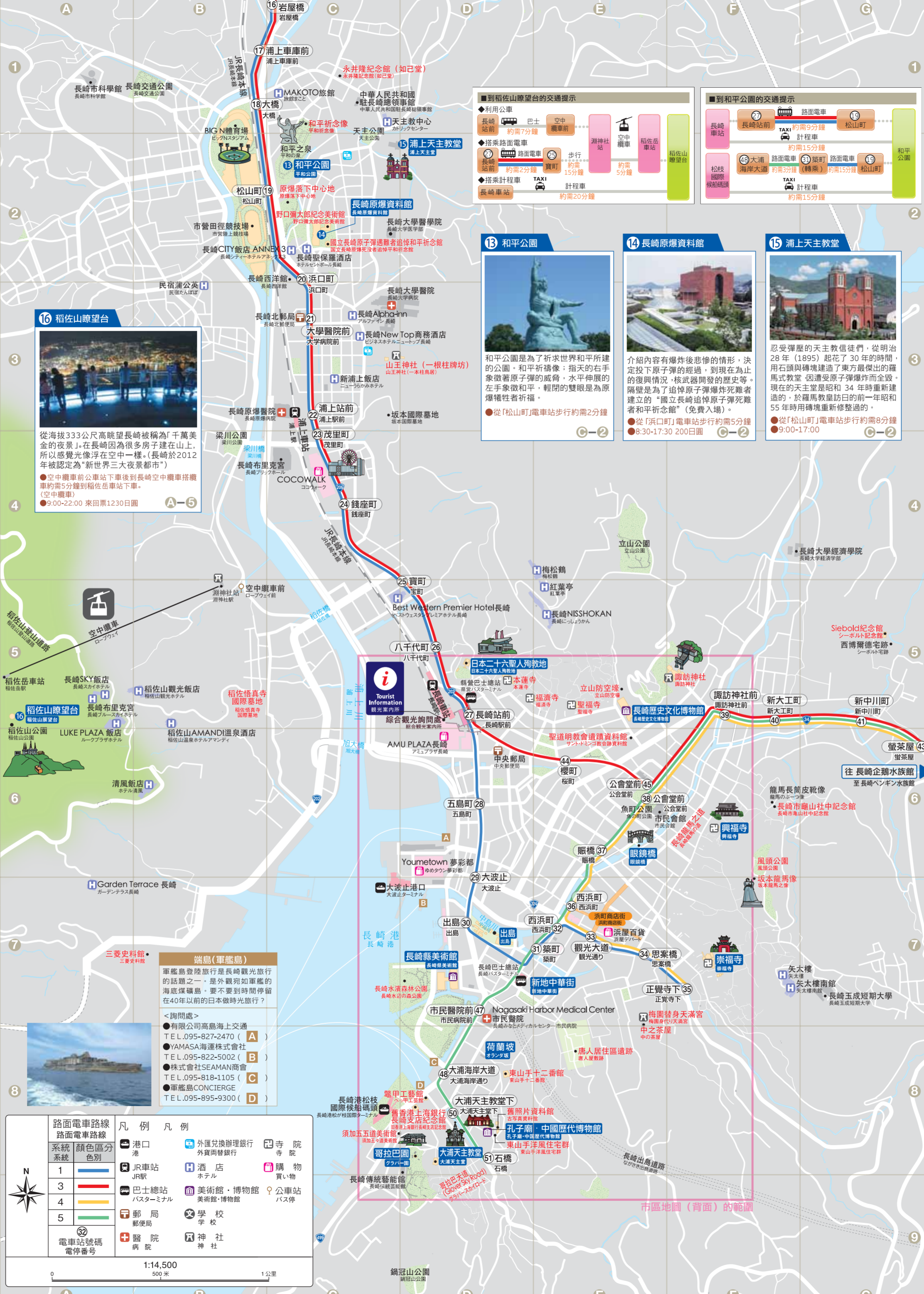
長崎站前 約需44分鐘 → 長崎機場
長崎巴士總站 約需35分鐘 → 長崎機場

◆搭乘 JR

長崎車站 約需2小時 → 博多車站
博多車站 約需20分鐘 → 博多港

◆搭乘高速巴士(福岡)

縣營巴士總站 約需2小時20分鐘 → 博多車站
縣營巴士總站 約需5分鐘 → 福岡機場
博多車站 約需2小時20分鐘 → 博多港

●到稻佐山瞭望台的交通提示

- ◆利用公車: 長崎站前 約需7分鐘
- ◆搭乘路面電車: 長崎站前 約需2分鐘
- ◆搭乘計程車: 長崎站前 約需20分鐘

●到和平公園的交通提示

- 長崎站前 約需9分鐘
- 松山町 約需15分鐘
- 松枝國際候船碼頭 約需3分鐘(轉乘) 約需15分鐘

16 稻佐山瞭望台

從海拔333公尺高眺望長崎被稱為「千萬美金的夜景」。在長崎因為很多房子建在山上,所以感覺光像浮在空中一樣。(長崎於2012年被認定為「新世界三大夜都市」)

- 空中纜車前車站下車後到長崎空中纜車接駁車約需5分鐘到稻佐山車站下車。(空中纜車)
- 9:00-22:00 來回票1230日圓

14 長崎原爆資料館

介紹內容有爆炸後悲慘的情形,決定投下原子彈的經過,到現在為止的復興情況,核武器開發的歷史等。隔壁是為了追悼原子彈爆炸死難者建立的「國立長崎追悼原子彈死難者和平祈念館」(免費入場)。

- 從「松山町」電車站步行約需2分鐘

15 浦上天主堂

忍受彈壓的天主教信徒們,從明治28年(1895)起花了30年的時間,用石頭與磚塊建造了東方最傑出的羅馬式教堂「因遭受原子彈爆炸而全毀。隔壁是為了追悼原子彈爆炸死難者建立的「國立長崎追悼原子彈死難者和平祈念館」(免費入場)。

- 從「浜口町」電車站步行約需5分鐘
- 8:30-17:30 200日圓
- 從「松山町」電車站步行約需8分鐘
- 9:00-17:00

端島(軍艦島)

軍艦島登陸旅行是長崎觀光旅行的話題之一,是外觀光如軍艦的海底煤礦島,要不到時間停留在40年以前的日本做時光旅行?

◀詢問處▶
●有限公司高島海上交通 TEL.095-827-2470 (A)
●YAMASA海運株式會社 TEL.095-822-5002 (B)
●株式會社SEAMAN商會 TEL.095-818-1105 (C)
●軍艦島CONCIERGE TEL.095-895-9300 (D)

系統	顏色區分	凡例	凡例
1	赤迫	港口	外匯兌換銀行
3	赤迫	JR車站	酒店
4	正覺寺下	巴士總站	美術館·博物館
5	石橋	郵局	學校
		醫院	神社

●寺院 寺院
●購物 買物
●學校 學校
●神社 神社

●電車站號碼 電停番號

1:14,500
500米 1公里

1 日本二十六聖人殉教地

因豐臣秀吉的基督教禁令而被逮捕的6名外國傳教士及20名日本信徒被處刑之地。
●從「長崎站前」車站步行約需4分鐘

日本二十六聖人紀念館
●9:00-17:00 500日圓

2 長崎歷史文化博物館

建於諏訪的森林裡的博物館，收集了關於海外交流史的貴重資料及美術工藝品、古文書等。
●從「櫻町」車站步行約需5分鐘
●8:30-19:00 600日圓

在長崎站的轉乘方法

在長崎站，請過天橋轉乘列車和公車、路面電車。

長崎車站
長崎駅

檢票口

海鷗廣場
がもめ広場

綜合觀光詢問處
綜合觀光案内所

AMU PLAZA長崎
アミュプラザ長崎

7 長崎縣美術館

登上了屋頂的庭園，長崎港的美景盡收眼底。
●從「出島」車站步行約需3分鐘
●10:00-20:00 400日圓

6 出島

在鎖國時代的200多年間，日本對西方世界唯一開放的貿易港口。
●在「出島」車站下車
●8:00-18:00 510日圓

3 興福寺

長崎的中國式寺廟，歷史最悠久，於元和6年(1620)開工，本堂大雄寶殿是國家的重要文物。
●從「公會堂前」車站步行約需6分鐘
●8:00-17:00 300日圓

4 眼鏡橋

興福寺的住持，數子如定福翁於寬永11年(1634)所築的日本最古老的石拱橋，是國家的重要文物。
●從「公會堂前」車站步行約需5分鐘

5 崇福寺

寬永6年(1629)時創建，是國寶，文化財的寶庫，入口處的紅色大門因其單圓的形狀，被稱為「龍宮門」。
●從「正覺寺下」車站步行約需3分鐘
●8:00-17:00 300日圓

8 新地中華街

現在是日本三大中華街之一。中華街的十字路總計有250公尺長，東南西北四個方位的入口處，都矗立著朱紅色的中式牌樓，街道裡中華料理店櫛次鱗比。
●從「築町」車站步行約需2分鐘

9 荷蘭坡

在幕府末期到明治時代，東山手、南山手周邊有外國人居住地的時候，長崎人將西方人統稱為「荷蘭人」，將他們往來的道路稱為「荷蘭坡」。
●從「市民醫院前」車站步行約需4分鐘

10 孔子廟・中國歷代博物館

是唯一一棟為中國人所建的廟堂，後面設有展示中國國寶級文物的「中國歷代博物館」。
●從「大浦天主教堂下」車站步行約需3分鐘
●8:30-17:30 600日圓

11 大浦天主教堂

為了供奉在西坡被處死的二十六聖人，1864年法國傳教士建立了大浦天主教堂，是日本現存最古老的木造哥德式建築。
●從「大浦天主教堂下」車站步行約需4分鐘
●8:00-18:00 300日圓

12 哥拉巴園

園內保存有為日本的近代化作出貢獻的托馬斯·布萊克·哥拉巴先生居住過的哥拉巴故居等被花草圍繞的9棟具有歷史價值的西洋建築。
●從「大浦天主教堂下」車站步行約需5分鐘
●8:00-18:00 610日圓

從交通樞紐前往主要設施的交通方法

◆從長崎站前來的交通提示

搭乘路面電車	約需9分鐘	浜町商店街
長崎站前	約需6分鐘	31 築町 (轉乘)
搭乘計程車	約需9分鐘	浜町商店街
長崎車站	約需10分鐘	哥拉巴園

◆從長崎港松枝國際候船碼頭前來的交通提示

搭乘路面電車	約需6分鐘	浜町商店街
大浦海岸	約需3分鐘	31 築町 (轉乘)
搭乘計程車	約需5分鐘	浜町商店街
松枝國際候船碼頭	約需10分鐘	長崎車站

凡例 凡例

1	藍色	銀行	銀行	教會	教會	家	家電
2	綠色	港口	外幣兌換銀行	咖啡店	咖啡店	藥	藥局
3	紅色	JR車站	外資外幣銀行	網咖	網咖	洗	洗手間
4	黃色	巴士總站	郵局	便利商店	便利商店	信	信號機
5	紫色	郵局	警察署	美術館・博物館	美術館・博物館	購	購物
6	藍色	巴士總站	醫院	神社	神社	公	公車站
7	藍色	巴士總站	醫院	神社	神社	購	購物
8	藍色	巴士總站	醫院	神社	神社	購	購物
9	藍色	巴士總站	醫院	神社	神社	購	購物

1:4,200
250米 500米

長崎港
長崎港

8 長崎港松枝國際候船碼頭

長崎港松枝國際候船碼頭
長崎港松枝國際候船碼頭
長崎港松枝國際候船碼頭

11 大浦天主教堂

大浦天主教堂
大浦天主教堂
大浦天主教堂

12 哥拉巴園

哥拉巴園
哥拉巴園
哥拉巴園

10 孔子廟・中國歷代博物館

孔子廟・中國歷代博物館
孔子廟・中國歷代博物館
孔子廟・中國歷代博物館

9 荷蘭坡

荷蘭坡
荷蘭坡
荷蘭坡

8 新地中華街

新地中華街
新地中華街
新地中華街

5 崇福寺

崇福寺
崇福寺
崇福寺

4 眼鏡橋

眼鏡橋
眼鏡橋
眼鏡橋

3 興福寺

興福寺
興福寺
興福寺

2 長崎歷史文化博物館

長崎歷史文化博物館
長崎歷史文化博物館
長崎歷史文化博物館

1 日本二十六聖人殉教地

日本二十六聖人殉教地
日本二十六聖人殉教地
日本二十六聖人殉教地